

Secretaria de Meio Ambiente e Desenvolvimento Sustentável - SEMAD
Centro de Informações Meteorológicas e Hidrológicas do Estado de Goiás - CIMEHGO
Sala de Situação de Monitoramento de Riscos e Desastres Naturais

Boletim nº: 0144

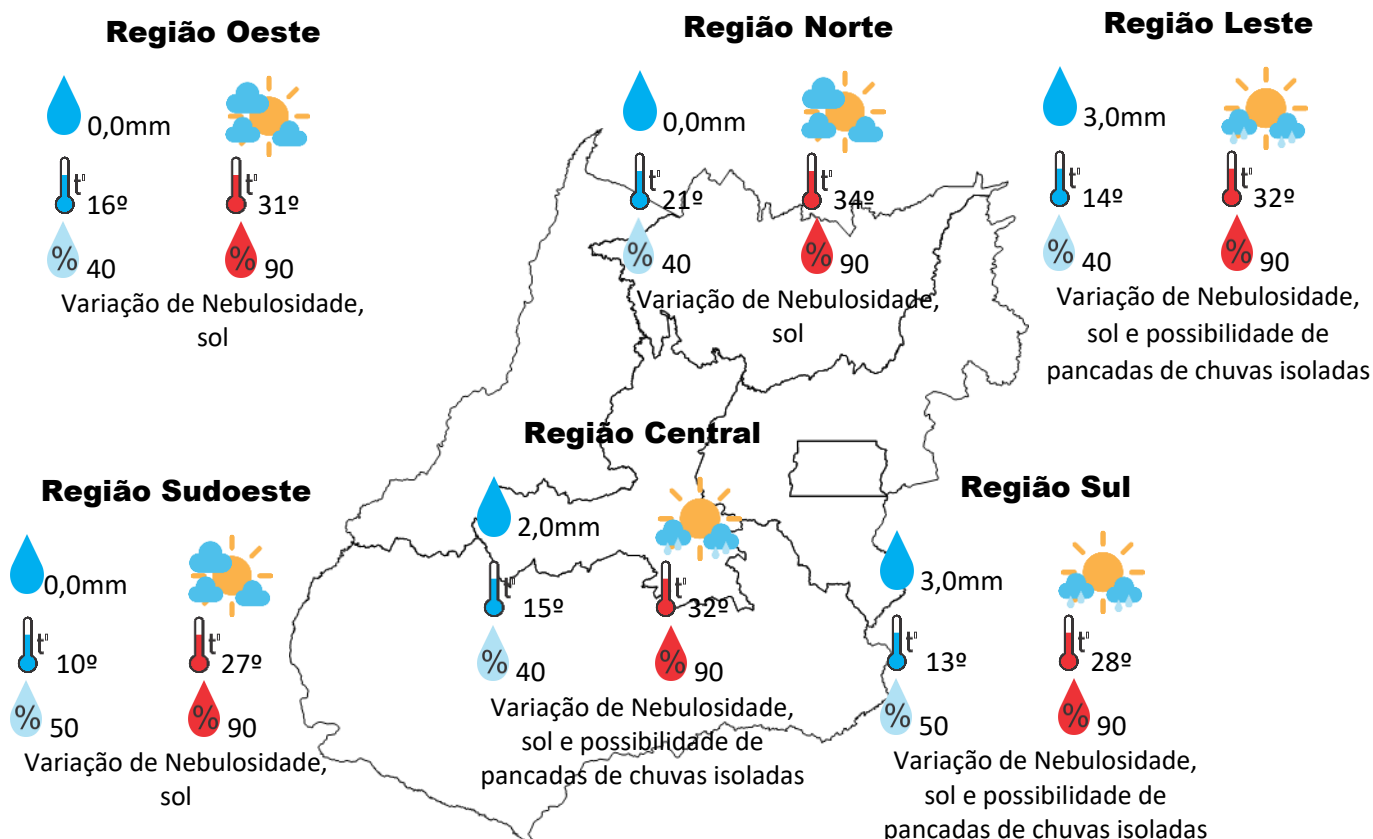
Elaborado na data: **16/06/2023**

Previsão para data: **17/06/2023**

Informações do Tempo para o Estado

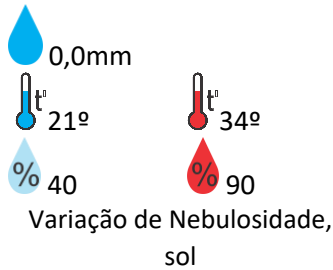
Sábado, com variação de nebulosidade, sol e possibilidade de pancadas de chuvas em áreas isoladas, o destaque será para a parte centro sul do Estado onde as temperaturas mínimas serão mais baixas pela manhã.

Capital: Variação de Nebulosidade, sol e possibilidade de pancadas de chuvas isoladas, com temperatura máxima podendo chegar aos 28°C e umidade relativa do ar variando entre 45% a 90%, o nascer do sol será às 06:43hs e o pôr do sol às 17:51hs.

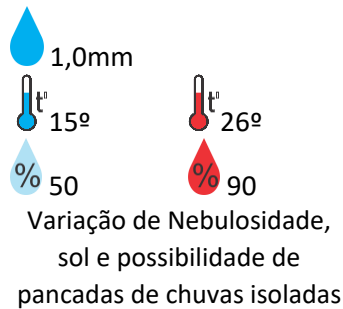


Previsão para alguns municípios:

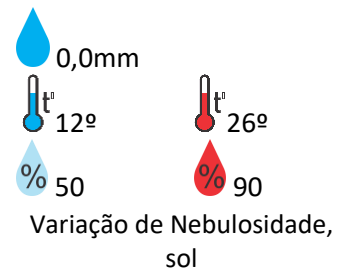
Porangatu



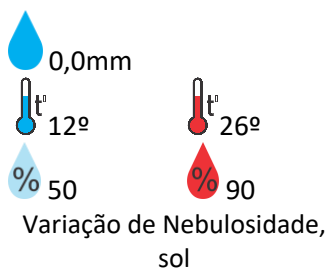
Catalão



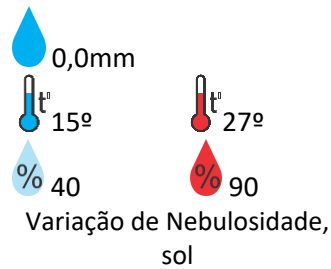
Jataí



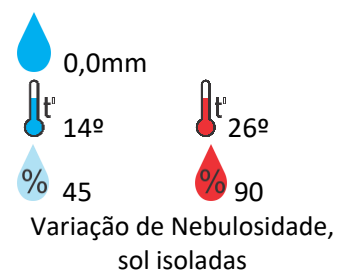
Rio Verde



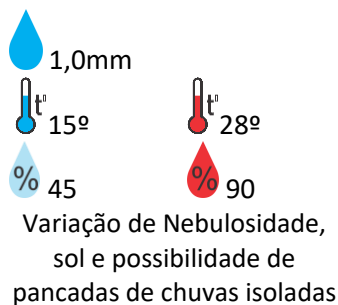
Luziânia



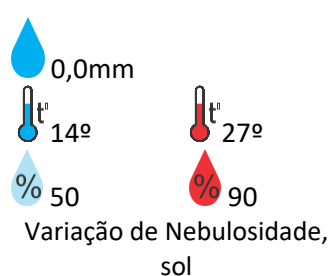
Anápolis



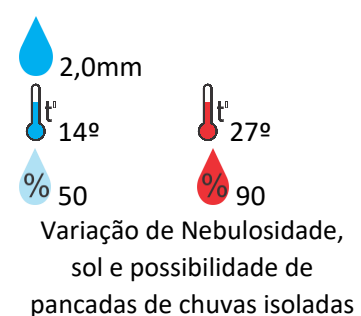
Goiânia



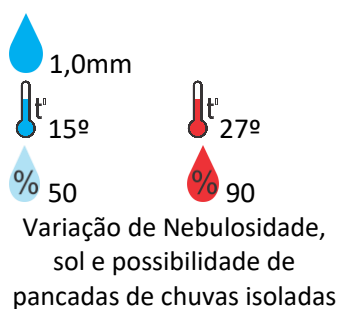
Itumbiara



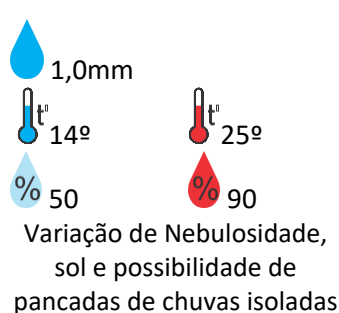
Ouvidor



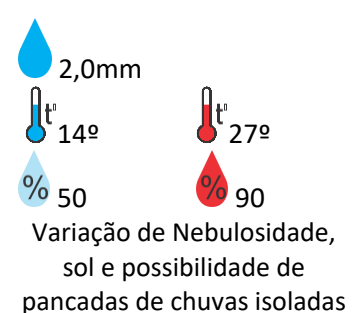
Goiandira



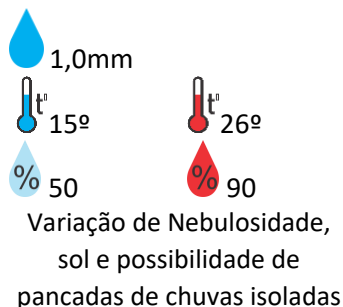
Três Ranchos



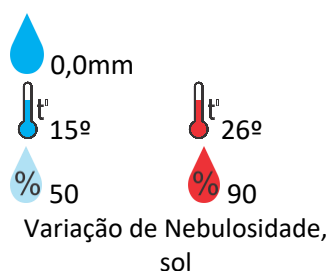
Cumari



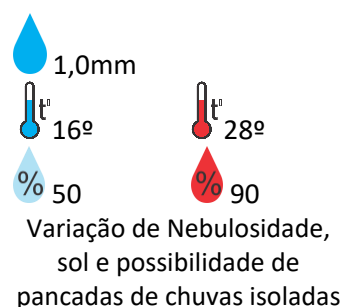
Ipameri



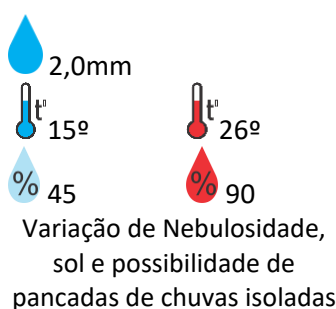
Nova Aurora



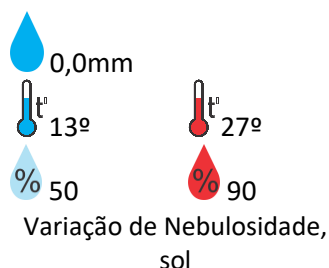
Formosa



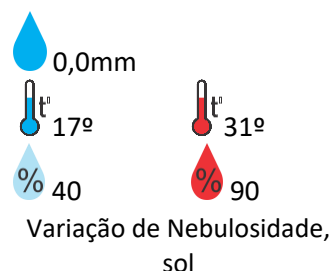
Cristalina



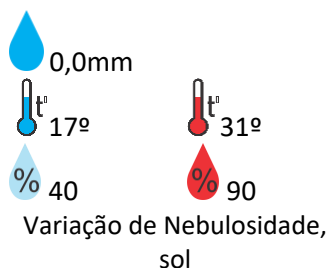
Santa Helena



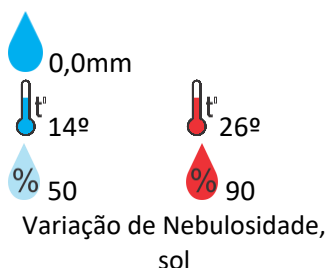
Ceres



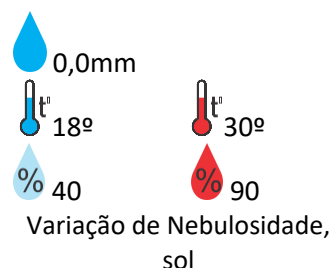
Goianésia



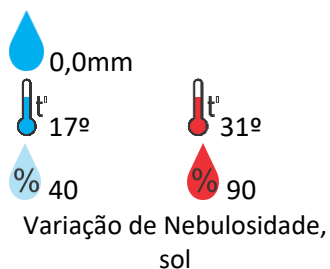
Davinópolis



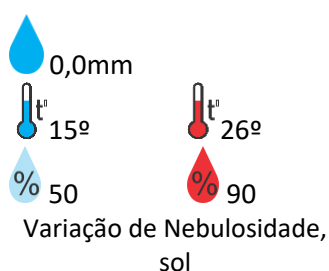
Rubiataba



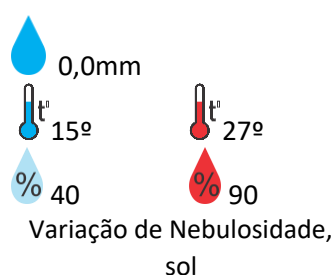
Flores de Goiás



Iporá



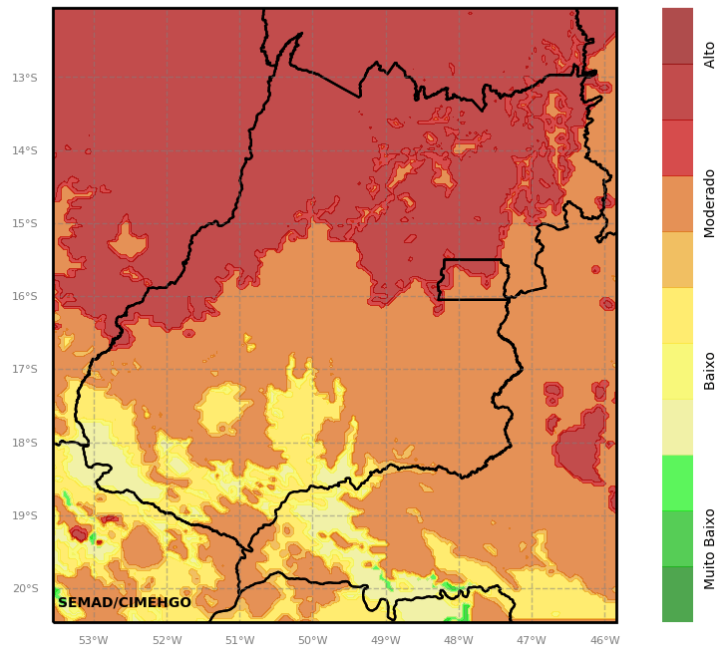
Alto Paraíso



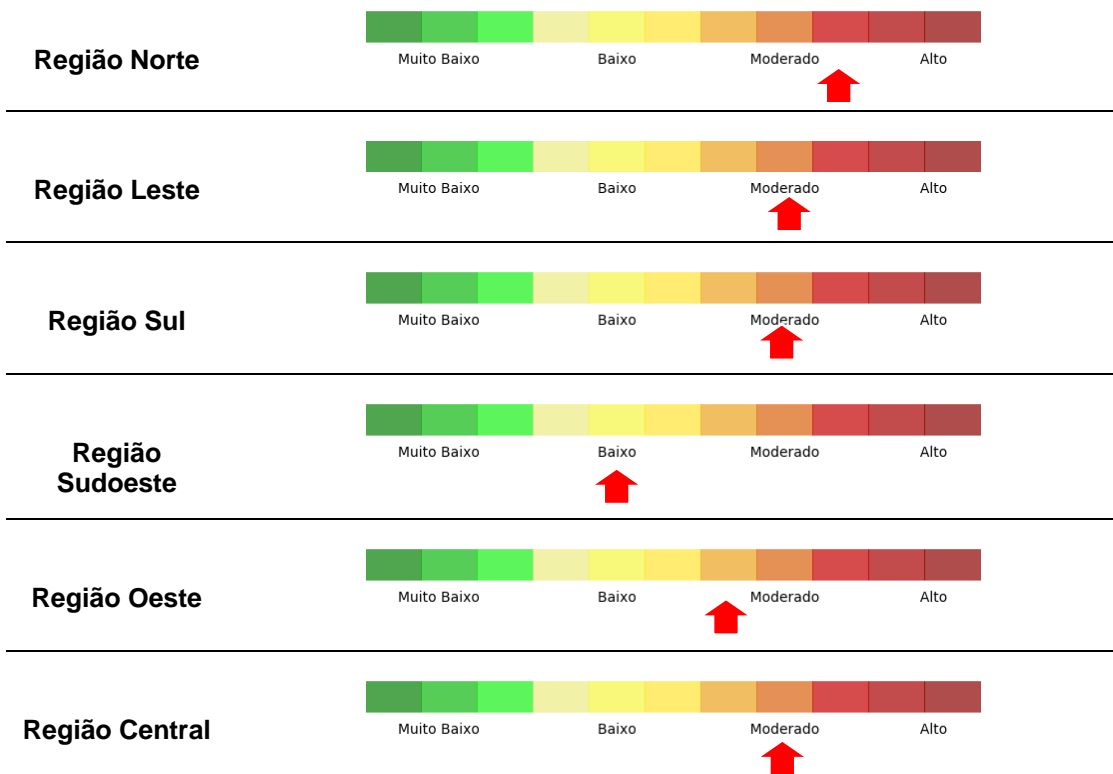
OBS: As informações contidas nesse boletim do tempo levam em consideração dados das variáveis meteorológicas previstas por modelos meteorológicos e análise de imagens de satélite no dia 16/06/2023 às 09:00 horas

Prognóstico de Risco de Incêndio para o Estado de Goiás no dia 17/06/2023

Risco de Incêndio (Índice de Haines)
Iniciado em 15/06/2023 12 UTC - Previsão para 17/06/2023 - WRF 4km



Informações por Intensidade de Risco para as Regiões do Estado



O objetivo das informações descritas acima é demonstrar as regiões mais críticas e favoráveis ao desenvolvimento de queimadas, associadas aos fatores climáticos. Lembrando que neste período, a maioria das queimadas são provocadas, e que necessitamos de uma consciência ambiental, a fim de não propagar as queimadas, esta prática danosa para a cidade e para o campo.

Secretaria de Meio Ambiente e Desenvolvimento Sustentável - SEMAD
Centro de Informações Meteorológicas e Hidrológicas do Estado de Goiás - CIMEHGO
Sala de Situação de Monitoramento de Riscos e Desastres Naturais

Boletim nº: 0144

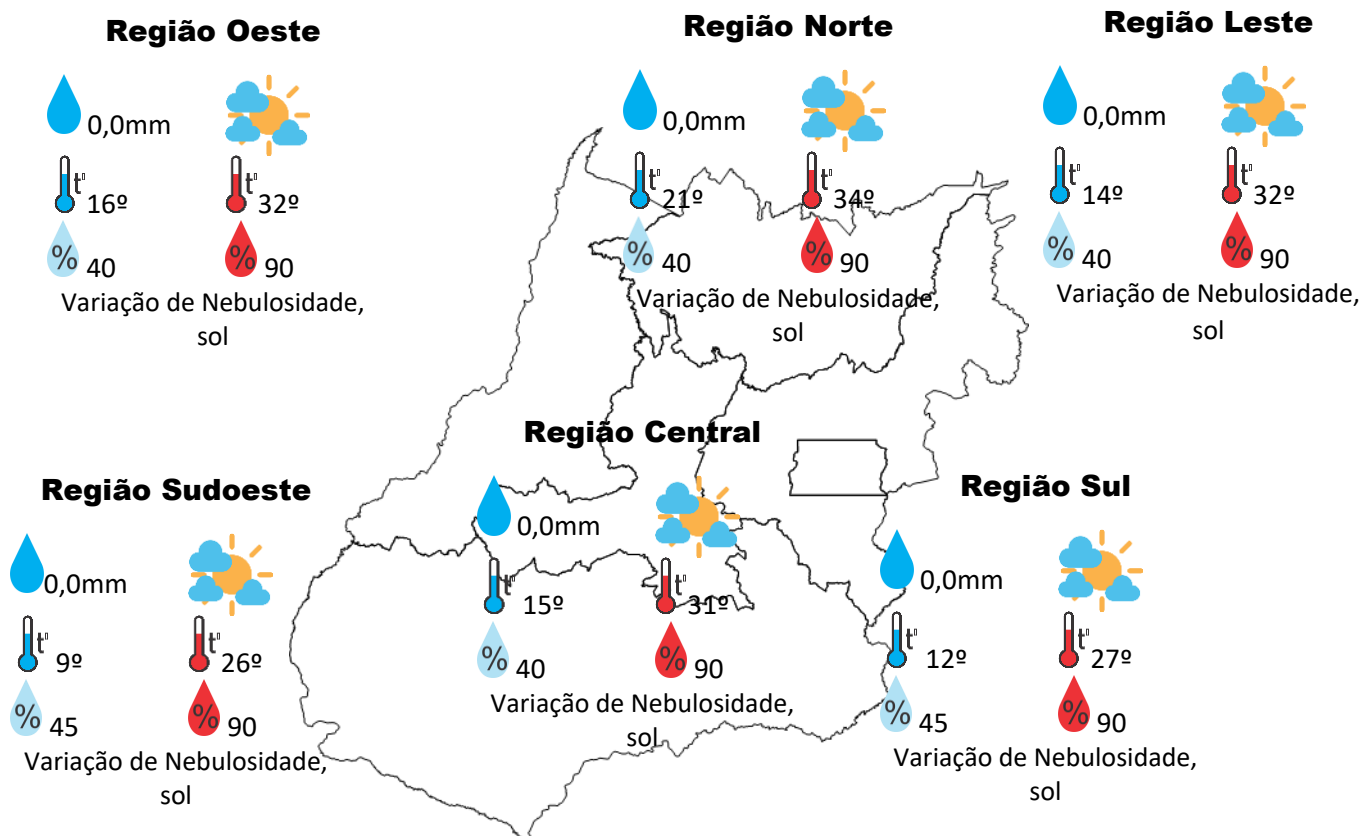
Elaborado na data: **16/06/2023**

Previsão para data: **18/06/2023**

Informações do Tempo para o Estado

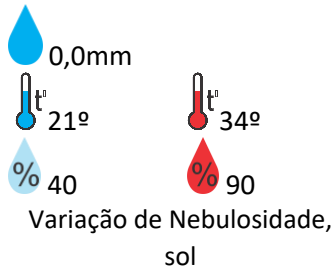
Domingo, com variação de nebulosidade, sol, o destaque será para a parte centro sul do Estado onde as temperaturas mínimas serão mais baixas pela manhã.

Capital: Variação de Nebulosidade, sol e possibilidade de pancadas de chuvas isoladas, com temperatura máxima podendo chegar aos 28°C e umidade relativa do ar variando entre 45% a 90%, o nascer do sol será às 06:43hs e o pôr do sol às 17:52hs.

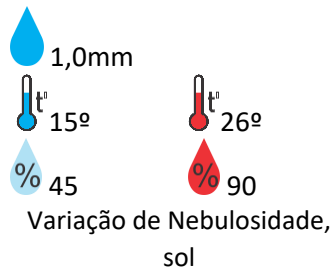


Previsão para alguns municípios:

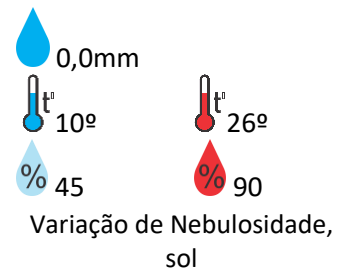
Porangatu



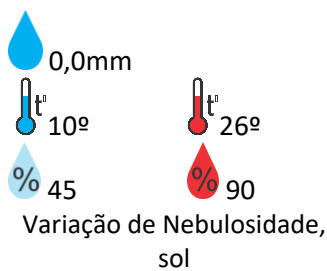
Catalão



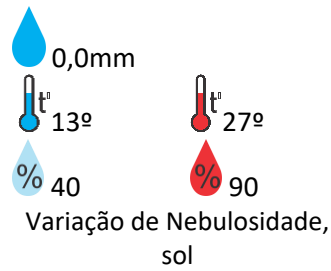
Jataí



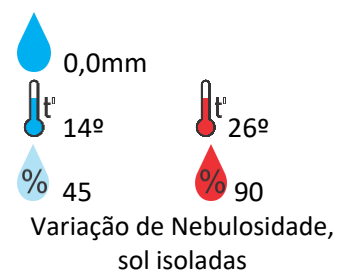
Rio Verde



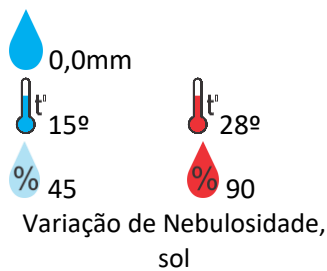
Luziânia



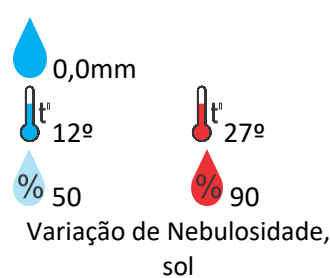
Anápolis



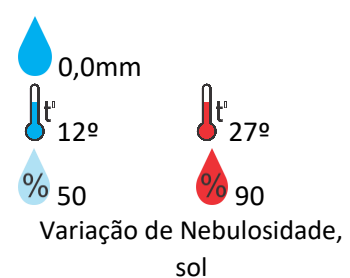
Goiânia



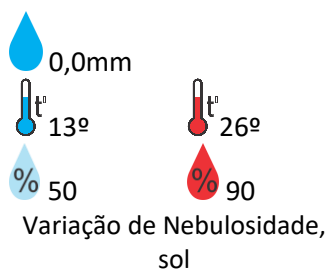
Itumbiara



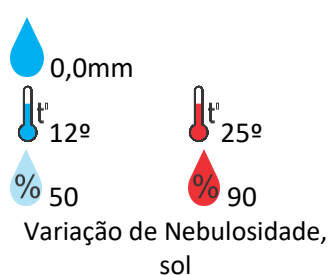
Ouvidor



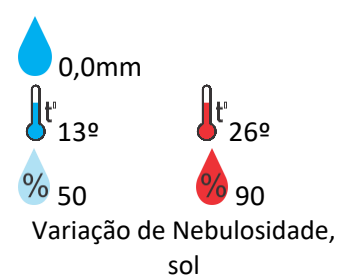
Goiandira



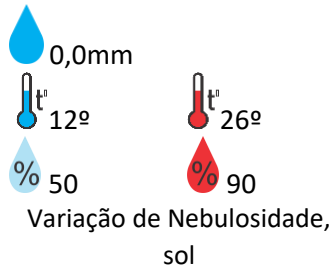
Três Ranchos



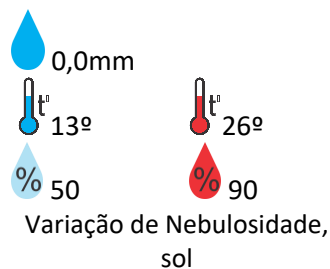
Cumari



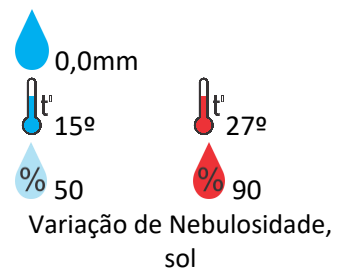
Ipameri



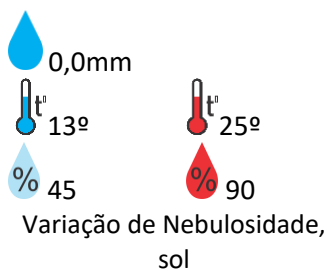
Nova Aurora



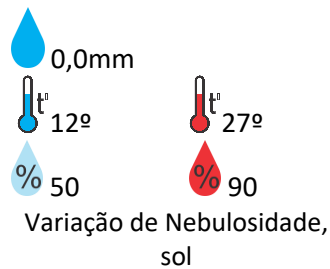
Formosa



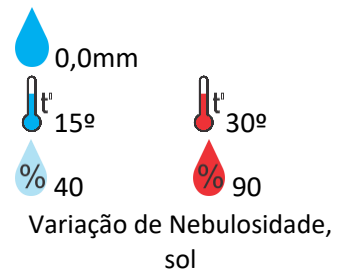
Cristalina



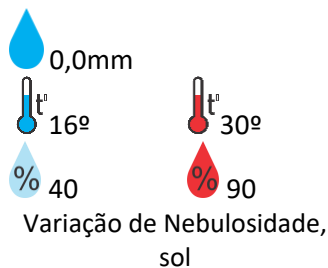
Santa Helena



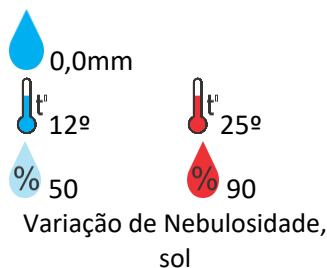
Ceres



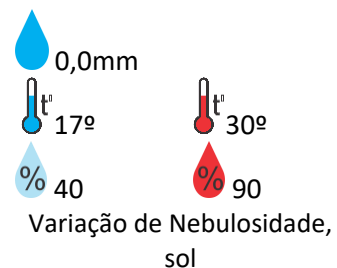
Goianésia



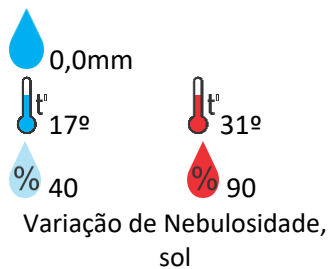
Davinópolis



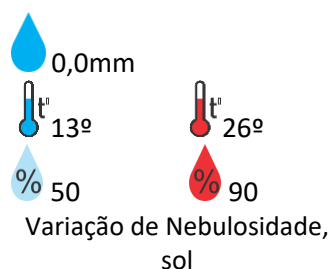
Rubiataba



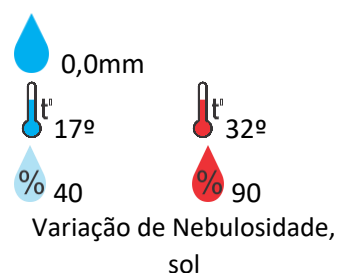
Flores de Goiás



Iporá



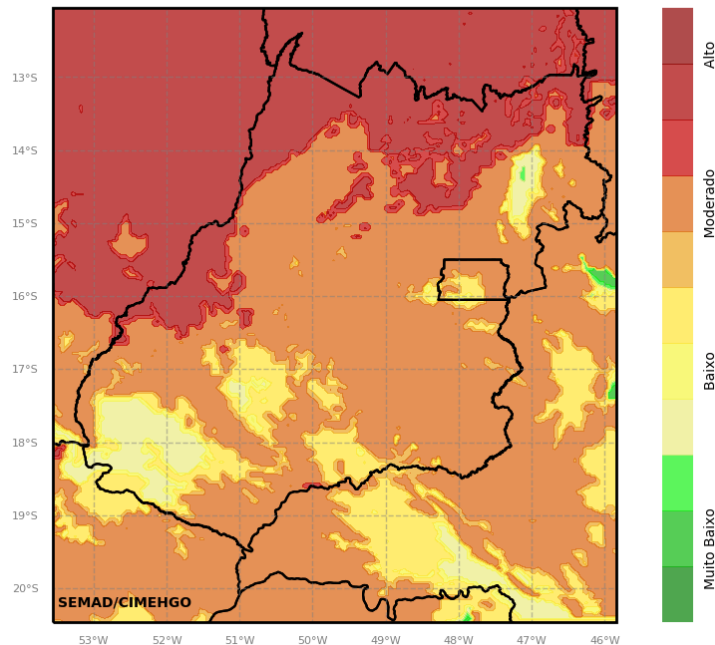
Aruanã



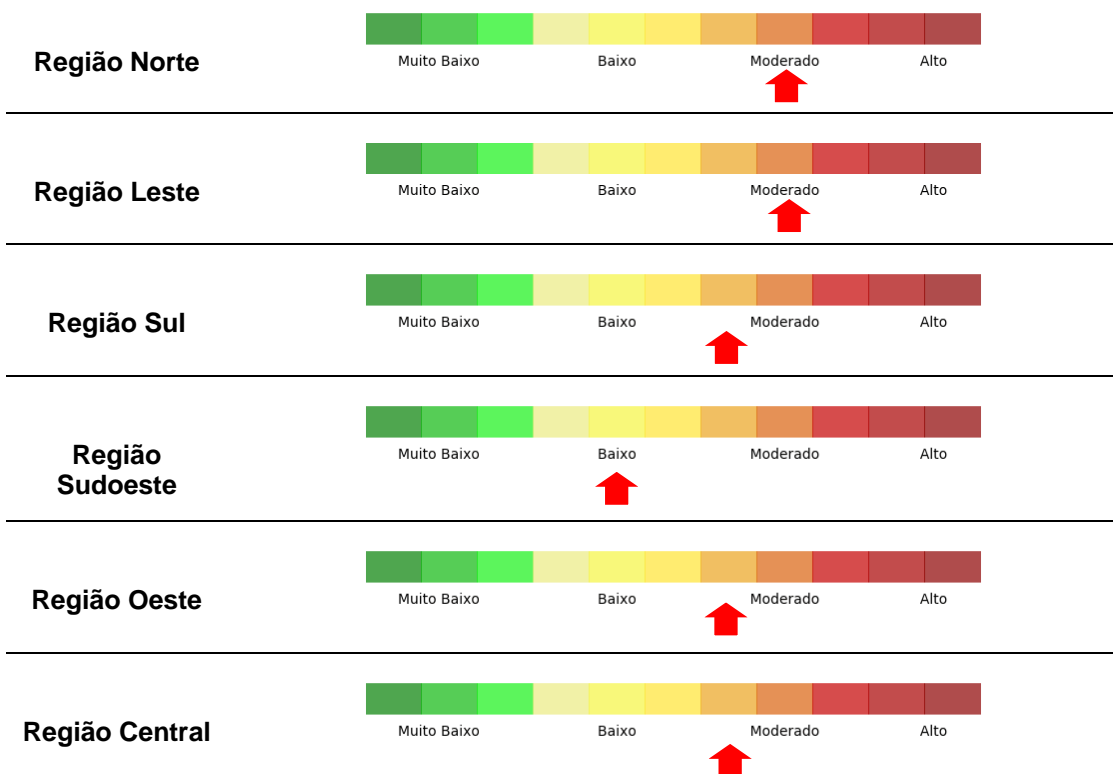
OBS: As informações contidas nesse boletim do tempo levam em consideração dados das variáveis meteorológicas previstas por modelos meteorológicos e análise de imagens de satélite do dia 16/06/2023 às 09:00 horas

Prognóstico de Risco de Incêndio para o Estado de Goiás no dia 18/06/2023

Risco de Incêndio (Índice de Haines)
Iniciado em 15/06/2023 12 UTC - Previsão para 18/06/2023 - WRF 4km



Informações por Intensidade de Risco para as Regiões do Estado



O objetivo das informações descritas acima é demonstrar as regiões mais críticas e favoráveis ao desenvolvimento de queimadas, associadas aos fatores climáticos. Lembrando que neste período, a maioria das queimadas são provocadas, e que necessitamos de uma consciência ambiental, a fim de não propagar as queimadas, esta prática danosa para a cidade e para o campo.